

新阳升新一代安卓海图机：

- 电子海图 + AIS 显示 + GNSS 导航
- 符合 IMO 和 IEC 相关规范要求
- 触摸屏操作
- 安卓操作系统
- 升级方便



7' 海图机



10.1' 海图机

NES-3007G/NES-3010G安卓海图机专为船舶设计，可作为AIS设备的显示终端使用，提供GNSS导航和AIS显示功能；也可以作为GNSS导航仪单独使用。符合IMO MSC.112（73）、IEC 60945、IEC 61108-1、IEC 61162-1等国际标准。



技术指标

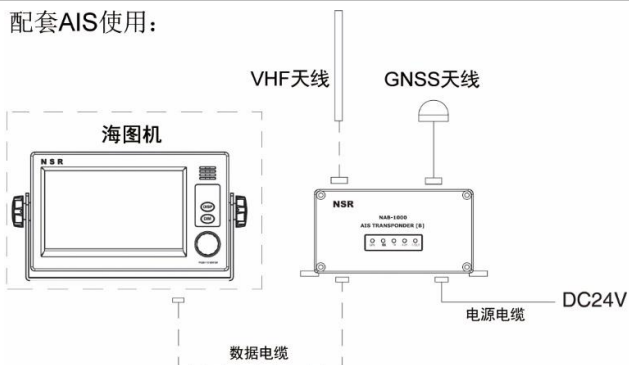
- CPU: 四核 64 位 ARM
- 主频: 1.5 GHz
- RAM: 2 GB
- ROM: 8 GB
- 操作系统: 安卓
- 显示屏: 触摸屏操作
- 尺寸: 7' (NES-3007G), 10.1' (NES-3010G)
- 分辨率: 1024×600 (NES-3007G)
1280×800 (NES-3010G)
- 接口: RS232×2, RS422×2, LAN×2, USB×1, HDMI×1
- 电源供电: DC 24 V (9 V ~ 36 V)
- 防护等级: IP22 (海图机)
IP66 (天线)

设备配置

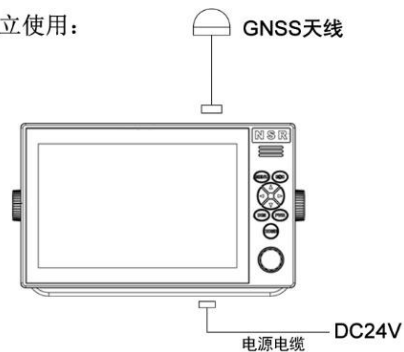
- 标准配置 (独立使用)
 - NES-3007G/NES-3010G 海图机 1 台
 - GNSS 天线 1 个
 - 安装材料 1 套
- 标准配置 (配套 AIS 使用)
 - NES-3007/NES-3010 海图机 1 台
 - 安装材料 1 套

系统框图

配套AIS使用:

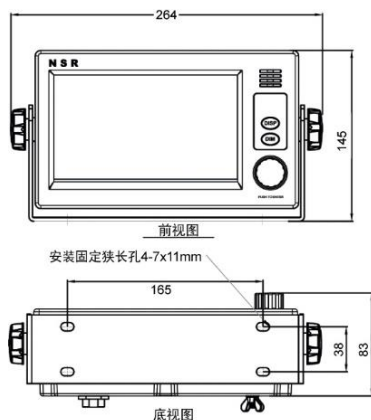


独立使用:



设备尺寸

7' 海图机



10.1' 海图机

