安卓海图机

NES-3007G/NES-3010G

新阳升新一代安卓海图机：

- 电子海图 + AIS 显示 + GNSS 导航
- 符合 IMO 和 IEC 相关规范要求
- 触摸屏操作
- 安卓操作系统
- 升级方便

7 英寸海图机

10.1 英寸海图机

- NES-3007G/NES-3010G安卓海图机专为船舶设计，可作为AIS设备的显示终端使用，提供GNSS导航和AIS显示功能；也可以作为GNSS导航仪单独使用。
- NES-3007G/NES-3010G符合IMO MSC.112（73）、IEC 60945、IEC 61108-1、IEC 61162-1等国际标准。

技术指标

- 操作系统： 安卓
- 显示屏： 触摸屏操作
- 尺寸： 7 英寸（NES-3007G），10.1 英寸（NES-3010G）
- 分辨率： 1024×600（NES-3007G），1280×800（NES-3010G）
- 接口： RS232×2，RS422×2，LAN×2，USB×1，HDMI×1
- 电源供电： DC 24 V（9 V ~ 36 V）
- 防护等级： IP22（海图机），IP66（天线）

设备配置

- **标准配置（独立使用）：NES-3007G/NES-3010G**
  - 海图机 1 台
  - GNSS 天线 1 个
  - 安装材料 1 套
- **标准配置（配套 AIS 使用）：NES-3007/NES-3010**
  - 海图机 1 台
  - 安装材料 1 套
- **可选件**
  - 嵌入式安装支架 1 个

系统框图

配套 AIS 使用：

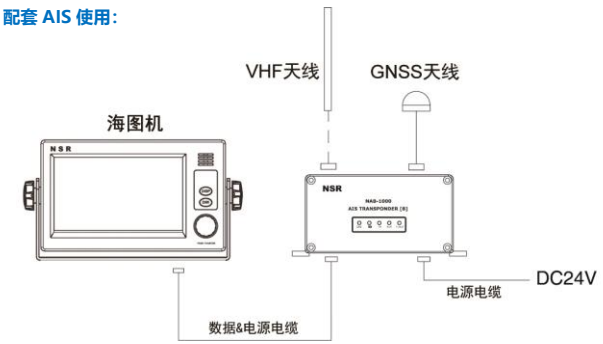

独立使用：

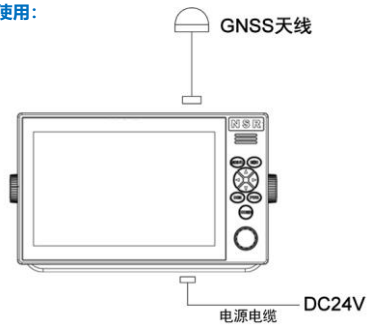

设备尺寸

7″ 海图机

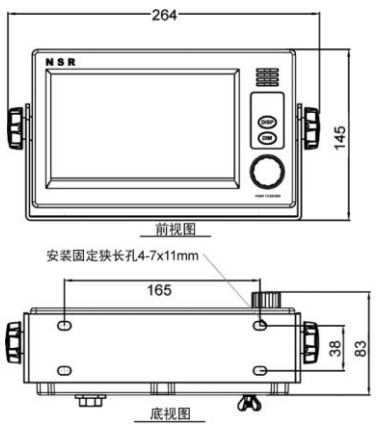

10.1″ 海图机

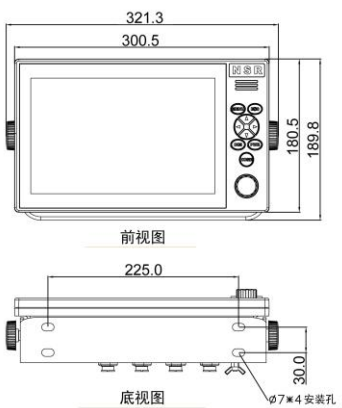

※ 技术指标以产品说明书为准