

新阳升新一代安卓海图机：

- 电子海图 + AIS 显示 + GNSS 导航
- 符合 IMO 和 IEC 相关规范要求
- 触摸屏操作
- 安卓操作系统
- 升级方便



7 英寸海图机



10.1 英寸海图机

- NES-3007G/NES-3010G安卓海图机专为船舶设计，可作为AIS设备的显示终端使用，提供GNSS导航和AIS显示功能；也可以作为GNSS导航仪单独使用。
- NES-3007G/NES-3010G符合IMO MSC.112 (73)、IEC 60945、IEC 61108-1、IEC 61162-1等国际标准。



## 技术指标

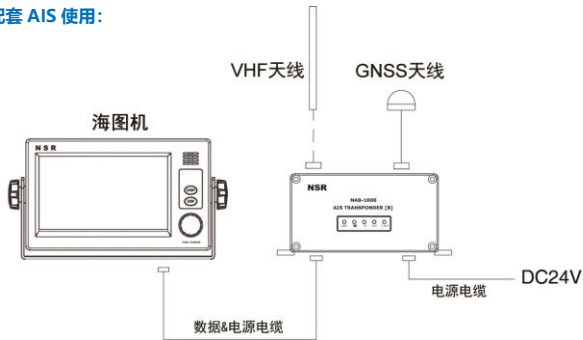
- 操作系统： 安卓
- 显示屏： 触摸屏操作
- 尺寸： 7英寸（NES-3007G），10.1英寸（NES-3010G）
- 分辨率： 1024×600（NES-3007G），1280×800（NES-3010G）
- 接口： RS232×1，USB×1（NES-3010）  
RS422×2，USB×1，ANT×1（NES-3010G）
- 电源供电： DC 24 V（范围 9 V~36 V）

## 设备配置

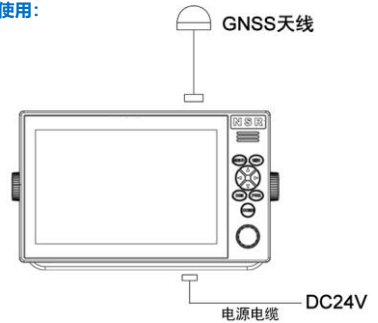
- **标准配置（独立使用）：NES-3007G/NES-3010G**
  - 海图机 NES-3007G/NES-3010G 1台
  - GNSS 天线 NGA100 1个
  - 安装材料 1套
- **标准配置（配套 AIS 使用）：NES-3007/NES-3010**
  - 海图机 NES-3007/NES-3010 1台
  - 安装材料 1套
- **可选项**
  - 嵌入式安装支架 1个

## 系统框图

配套 AIS 使用：

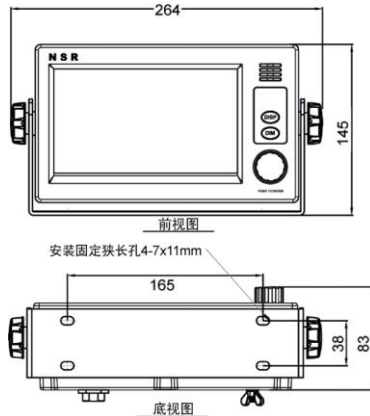


独立使用：

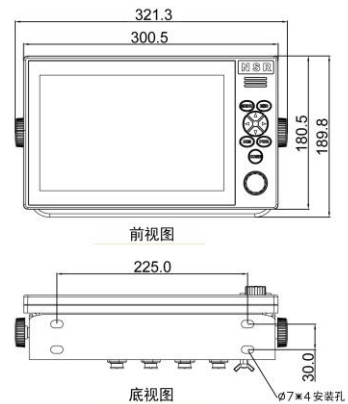


## 设备尺寸

7" 海图机



10.1" 海图机



※ 技术指标以产品说明书为准